あきた河川（かわ）メール

令和5年3月1日
運用開始！

秋田県河川砂防情報システム　メール配信サービス

県内の**河川の水位**や**降雨量**の情報を**メールでお知らせ**します。
ご自身の避難行動や、離れた場所に住む大切な人の避難への呼びかけなどにもご活用できます。

配信画面イメージ

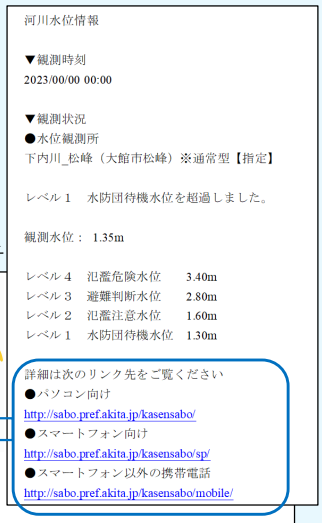



©2015秋田県んだッチ

配信情報

※局数はR5.3.1時点

河川水位　291箇所の観測局と配信基準を選択できます

観測局種別		配信基準
通常型【指定】	通常型の水位観測局のうち水位周知河川における指定観測局（レベル４までの水位設定）	○レベル４　氾濫危険水位 ○レベル３　避難判断水位 ○レベル２　氾濫注意水位 ○レベル１　水防団待機水位
通常型	通常型の水位観測局（レベル２までの水位設定）	○レベル２　氾濫注意水位 ○レベル１　水防団待機水位
危機管理型	増水時のみ観測する簡易型の水位観測局	○危険水位

メール下部のリンク先から詳細な情報を確認できます

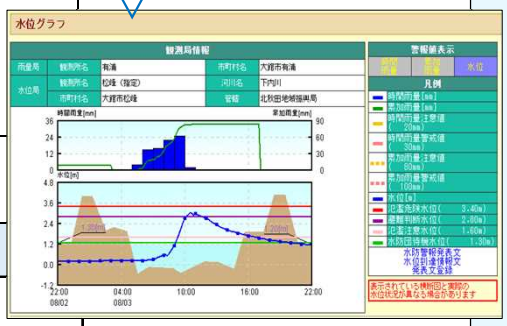

リンク先イメージ

降雨量　158箇所の観測局と配信基準を選択できます

配信基準				
○10分雨量	－	10 mm以上	－	15 mm以上
○時間雨量	－	20 mm以上	－	30 mm以上
○３時間雨量	－	40 mm以上	－	60 mm以上
○累加雨量	－	80 mm以上	－	100 mm以上

登録画面イメージ

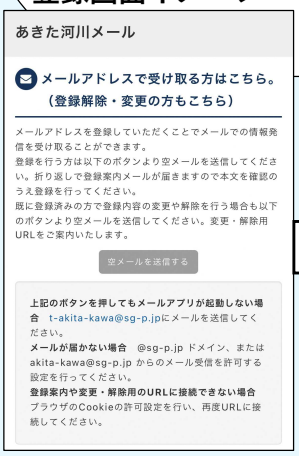

登　録

観測局選択

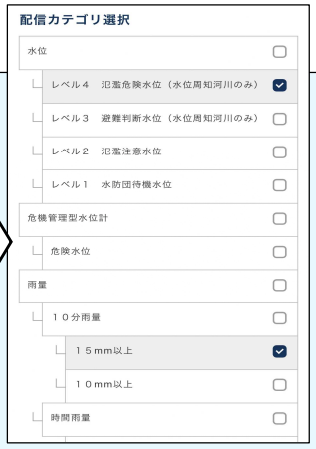

配信基準選択

登録はこちらから

©2015秋田県んだッチ

https://www.pref.akita.lg.jp/pages/archive/69992

秋田県 建設部
河川砂防課
河川・ダム・海岸班
TEL 018-860-2514